

6,5 ha

Poloha uliční čáry bude upřesněna návrhem rozšíření ul. Ke Karlovu



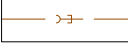
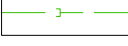








PŘIPOJOVACÍ MÍSTO HORKOVODU DN 150

PŘEPOJENÍ STÁVAJÍCÍ KANALIZACE DN600











Plzeň - komunikace U Panásovníků, úsek Fojtovská - Ke Karlovu
(DŮR, Zitek - IP projekt s. r. o.)

LEGENDA






STAV

-  VODOVOD
-  VODOVOD - PŘÍPOJKA
-  JEDNOTNÁ KANALIZACE
-  DEŠŤOVÁ KANALIZACE
-  KANALIZACE - PŘÍPOJKA
-  PODZEMNÍ VEDENÍ VELMI VYSOKÉHO NAPĚTÍ
-  PODZEMNÍ VEDENÍ VYSOKÉHO NAPĚTÍ
-  PODZEMNÍ VEDENÍ NÍZKÉHO NAPĚTÍ
-  STŘEDOTLAKÝ PLYNOVOD
-  HORKOVOD PRIMÁR
-  OPTICKÝ KABEL PODZEMNÍ
-  SDĚLOVACÍ KABEL PODZEMNÍ

NÁVRH - PŘEVZATÉ DOKUMENTACE

-  VODOVOD
-  JEDNOTNÁ KANALIZACE
-  PODZEMNÍ VEDENÍ VYSOKÉHO NAPĚTÍ
-  PODZEMNÍ VEDENÍ NÍZKÉHO NAPĚTÍ
-  STŘEDOTLAKÝ PLYNOVOD
-  HORKOVOD
-  OPTICKÝ KABEL
-  KABEL VEŘEJNÉHO OSVĚTLENÍ
-  KABEL SVĚTELNÉ SIGNALIZACE
-  KOMUNIKACE

NÁVRH

-  HRANICE ŘEŠENÉHO ÚZEMÍ
-  ULIČNÍ ČÁRA
-  STAVEBNÍ ČÁRA NEPŘEKROČITELNÁ
-  KOMUNIKACE (ULIČNÍ PROFIL BUDE PROVĚŘEN KONKRÉTNÍM NÁVRHEM)
-  RUŠENÉ INŽENÝRSKÉ SÍTĚ

UPOZORNĚNÍ:
SÍTĚ JSOU ZAKRESLENY ORIENTAČNĚ A V SITUACI NEJSOU ZAKRESLENY VEŠKERÉ AREÁLOVÉ ROZVODY

